











M054-K Schéma du découpage territorial de la seigneurie

-  Paroisse de Lantenne-Vertière
-  Paroisse de Jallerange
-  Paroisse de Courchapon
-  Paroisse de Mercey-Le-Grand
-  Paroisse de Lavernay
-  Paroisse de Saint-Vit
-  Limite de la seigneurie d'Etrabonne
-  Limite des communautés

